

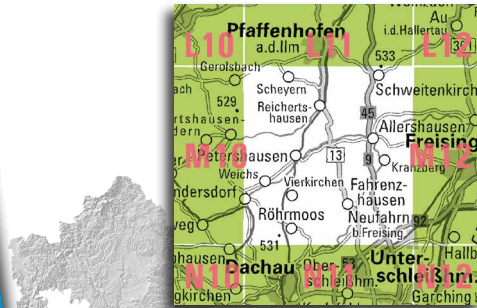



Amtliche Topographische Karte 1 : 25 000

## ATK25-M11 Petershausen

mit Allershausen, Kranzberg, Röhrmoos, Vierkirchen,  
Scheyern, Reichertshausen

Ausgabe 2025


















**ganz  
Bayern  
auf 237  
Blättern**

ATK25-M11  
ISBN 978-3-98776-111-9  
Preis 9,90 EUR

Blattschnitt der ATK25-M11 im BayernAtlas

### Freizeitweg-Beispiele aus diesem Kartenblatt

-   Jakobsweg / Zubringer zum Jakobsweg
-  MVV-S-Bahn-Wanderweg: Röhrmoos - Dachau
-  **Db Do** Dörferblick / Dorfrunde
-  **Fa Ke** Feierabend-Runde / Keltenweg
-  **HW Pl** Herrnraster Weitblick-Runde / Planetenweg
-  **Wa Wk** Waldluft-Runde / Waldkirchlein
-  **H12, 21, 22** Rundwanderwege im Hopfenland Hallertau
-  **R2 - R7** Rundwanderwege in Röhrmoos

-   Bayernnetz für Radler
-  **AA AAI** Ammer-Amper-Radweg  / Amper-Altmühl-Radweg 
-  **Ilm** Ilmtaltour 
-  **Ho Ho5** Hallertauer Hopfentour / Spange 5
-  **Krf** Altbaierischer Oxenweg / Ring der Regionen
-  **Ki KK** 7-Klöster-Weg / Wasserweg
-  **BT TH** Kirchen-Tour / Kirchen und Klöster Süd
-  **BT TH** Brauereitour Süd / Von Tälern und Hügeln

