



## Legende

### Liegenschaftskarte Bayern

in Anlehnung an den

**ALKIS-Signaturen katalog**

**Teil B: Signaturenbibliotheken**

der

**Arbeitsgemeinschaft der Vermessungsverwaltungen**

der Länder der Bundesrepublik Deutschland (**AdV**)

und den

**ALKIS-Objektartenkatalog Bayern**

(ALKIS-OK BY)

## Inhaltsverzeichnis

|       |                                                     |    |
|-------|-----------------------------------------------------|----|
| 1     | Flurstück.....                                      | 3  |
| 1.1   | Punkte.....                                         | 3  |
| 1.2   | Linien.....                                         | 3  |
| 1.3   | Präsentationsobjekte.....                           | 4  |
| 2     | Gesetzliche Festlegung.....                         | 5  |
| 3     | Gebietsgrenzen.....                                 | 5  |
| 4     | Bauwerke, Einrichtungen und sonstige Angaben.....   | 6  |
| 4.1   | Bauwerke und Einrichtungen in Siedlungsflächen..... | 6  |
| 4.1.1 | Sonstiges Bauwerk oder sonstige Einrichtung.....    | 6  |
| 5     | Gebäude.....                                        | 7  |
| 5.1   | Linien.....                                         | 7  |
| 5.2   | Flächen.....                                        | 7  |
| 5.3   | Dachformen.....                                     | 8  |
| 5.4   | Funktionen.....                                     | 10 |
| 5.5   | Signaturierung Gebäude.....                         | 11 |
| 6     | Tatsächliche Nutzung.....                           | 12 |
| 6.1   | Siedlung.....                                       | 12 |
| 6.2   | Verkehr.....                                        | 16 |
| 6.3   | Vegetation.....                                     | 17 |
| 6.4   | Gewässer.....                                       | 18 |
| 7     | Bodenschätzung.....                                 | 19 |
| 7.1   | Linien.....                                         | 19 |
| 7.2   | Präsentationsobjekte.....                           | 19 |
| 7.3   | Kulturarten.....                                    | 19 |
| 7.4   | Muster-, Landesmuster- und Vergleichsstücke.....    | 20 |
| 7.5   | Grablöcher.....                                     | 20 |

# Legende Liegenschaftskarte Bayern





| Legende farbig | Beschreibung | Legende schwarz/weiß |
|----------------|--------------|----------------------|
|----------------|--------------|----------------------|

## 1 Flurstück

### 1.1 Punkte

|                                                                                     |                                                               |                                                                                       |
|-------------------------------------------------------------------------------------|---------------------------------------------------------------|---------------------------------------------------------------------------------------|
|    | Abgemarkter Grenzpunkt                                        |    |
|    | Grenzpunkt ohne Abmarkung                                     |    |
|    | Grenzpunkt; Abmarkung nach Quellenlage nicht zu spezifizieren |    |
|  | Grenzpunkt; Abmarkung zeitweilig ausgesetzt                   |  |
|  | Grenzpunkt; besondere Punktnummer                             |  |

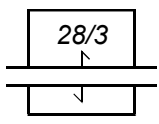
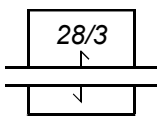
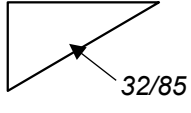
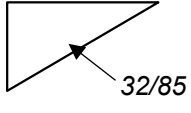
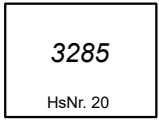
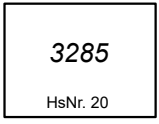
### 1.2 Linien

|                                                                                     |                                      |                                                                                       |
|-------------------------------------------------------------------------------------|--------------------------------------|---------------------------------------------------------------------------------------|
|  | Flurstücksgrenze                     |  |
|  | Nicht festgestellte Flurstücksgrenze |  |

# Legende Liegenschaftskarte Bayern

| Legende farbig | Beschreibung | Legende schwarz/weiß |
|----------------|--------------|----------------------|
|----------------|--------------|----------------------|

## 1.3 Präsentationsobjekte

|                                                                                    |                                                          |                                                                                      |
|------------------------------------------------------------------------------------|----------------------------------------------------------|--------------------------------------------------------------------------------------|
| 3285                                                                               | Flurstücksnummer                                         | 3285                                                                                 |
|   | Zusammengehörende Flurstücksteile                        |   |
|   | Flurstücksnummer mit Zuordnungspfeil                     |   |
|  | Flurstück mit Flurstücksnummer und vergebener Hausnummer |  |

# Legende Liegenschaftskarte Bayern

| Legende farbig | Beschreibung | Legende schwarz/weiß |
|----------------|--------------|----------------------|
|----------------|--------------|----------------------|



## 2 Gesetzliche Festlegung

|                                           |                                                                                                                                                                                                                                             |                                           |
|-------------------------------------------|---------------------------------------------------------------------------------------------------------------------------------------------------------------------------------------------------------------------------------------------|-------------------------------------------|
|                                           | <p><b>Bau-, Raum- oder Bodenordnungsverfahren</b></p> <ul style="list-style-type: none"> <li>• Umlegung</li> <li>• Vereinfachte Umlegung</li> <li>• Flurbereinigungsgesetz</li> <li>• Freiwilliger Landtausch (Par. 103a FlurbG)</li> </ul> |                                           |
| <p><b>Umlegung<br/>„Bühler Grund“</b></p> | <p>Name des Bau-, Raum- oder Bodenordnungsverfahrens</p>                                                                                                                                                                                    | <p><b>Umlegung<br/>„Bühler Grund“</b></p> |

## 3 Gebietsgrenzen

|  |                                                        |  |
|--|--------------------------------------------------------|--|
|  | <p>Grenze der Gemarkung</p>                            |  |
|  | <p>Grenze der Gemeinde</p>                             |  |
|  | <p>Grenze der Verwaltungsgemeinschaft</p>              |  |
|  | <p>Landkreisgrenze, Grenze einer kreisfreien Stadt</p> |  |
|  | <p>Grenze des Regierungsbezirks</p>                    |  |
|  | <p>Grenze des Bundeslandes</p>                         |  |















## Legende Liegenschaftskarte Bayern

| Legende farbig                                                                    | Beschreibung                          | Legende schwarz/weiß                                                                |
|-----------------------------------------------------------------------------------|---------------------------------------|-------------------------------------------------------------------------------------|
|  | Grenze der Bundesrepublik Deutschland |  |





### 4 Bauwerke, Einrichtungen und sonstige Angaben

#### 4.1 Bauwerke und Einrichtungen in Siedlungsflächen

##### 4.1.1 Sonstiges Bauwerk oder sonstige Einrichtung







|                                                                                     |                                   |                                                                                       |
|-------------------------------------------------------------------------------------|-----------------------------------|---------------------------------------------------------------------------------------|
|   | Überdachung                       |   |
|  | Treppe                            |  |
|  | Kellereingang                     |  |
|  | Mauer                             |  |
|  | Gedenkstätte, Denkmal             |  |
|  | Bildstock, Wegekreuz, Gipfelkreuz |  |
|  | Historischer Grenzstein           |  |

# Legende Liegenschaftskarte Bayern







| Legende farbig                                                                    | Beschreibung                    | Legende schwarz/weiß                                                                |
|-----------------------------------------------------------------------------------|---------------------------------|-------------------------------------------------------------------------------------|
|  | Brunnen (Trinkwasserversorgung) |  |
|  | Springbrunnen, Zierbrunnen      |  |

## 5 Gebäude











### 5.1 Linien

|                                                                                     |                                                                                                       |                                                                                       |
|-------------------------------------------------------------------------------------|-------------------------------------------------------------------------------------------------------|---------------------------------------------------------------------------------------|
|  | Gebäudelinie                                                                                          |  |
|  | <b>Besondere Gebäudelinie</b> , offene Gebäudelinie<br>Durchfahrt im Gebäude<br>Gebäude aufgeständert |  |
|  | Firstlinie                                                                                            |  |

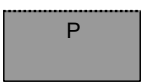
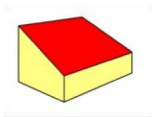
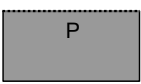
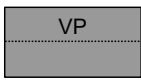
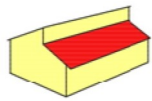
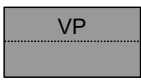
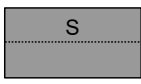
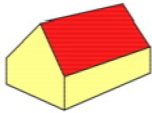
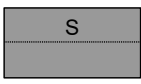

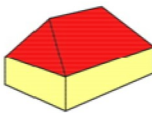

### 5.2 Flächen

|                                                                                     |                                                                                                                         |                                                                                       |
|-------------------------------------------------------------------------------------|-------------------------------------------------------------------------------------------------------------------------|---------------------------------------------------------------------------------------|
|  | Wohngebäude                                                                                                             |  |
|  | Wohngebäude,<br>Gebäude für öffentliche Zwecke<br>Gebäude für Wirtschaft und Gewerbe,<br><b>unter der Erdoberfläche</b> |  |
|  | Wohngebäude, <b>aufgeständert</b>                                                                                       |  |

## Legende Liegenschaftskarte Bayern

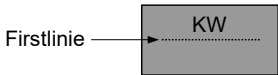
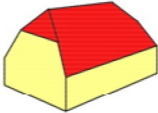
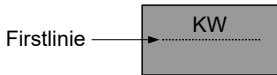
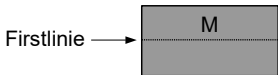
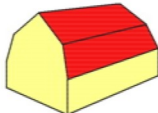
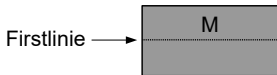









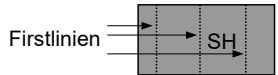

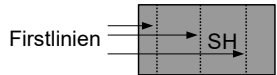

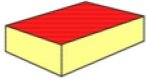

| Legende farbig                                                                     | Beschreibung                                               | Legende schwarz/weiß                                                                 |
|------------------------------------------------------------------------------------|------------------------------------------------------------|--------------------------------------------------------------------------------------|
|   | Gebäude für Wirtschaft und Gewerbe,<br>Garage              |   |
|   | Gebäude für Wirtschaft und Gewerbe,<br><b>offene Halle</b> |   |
|   | Gebäude für öffentliche Zwecke                             |   |
|   | Gebäude für öffentliche Zwecke,<br><b>offene Halle</b>     |   |
|  | Gebäude für öffentliche Zwecke,<br><b>aufgeständert</b>    |  |

### 5.3 Dachformen

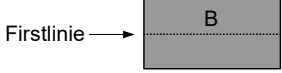
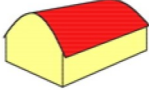

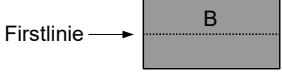


|                                                                                                         |                                                                                                                |                                                                                                           |
|---------------------------------------------------------------------------------------------------------|----------------------------------------------------------------------------------------------------------------|-----------------------------------------------------------------------------------------------------------|
| <p>Firstlinie → </p> | <p>Pulldach</p>             | <p>Firstlinie → </p> |
| <p>Firstlinie → </p> | <p>Versetztes Pulldach</p>  | <p>Firstlinie → </p> |
| <p>Firstlinie → </p> | <p>Satteldach</p>           | <p>Firstlinie → </p> |
| <p>Firstlinie → </p> | <p>Walmdach</p>             | <p>Firstlinie → </p> |







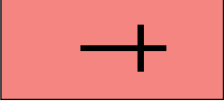
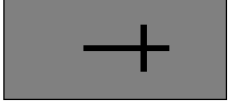








# Legende Liegenschaftskarte Bayern

| Legende farbig                                                                      | Beschreibung                                                                                             | Legende schwarz/weiß                                                                  |
|-------------------------------------------------------------------------------------|----------------------------------------------------------------------------------------------------------|---------------------------------------------------------------------------------------|
|    | <p>Krüppelwalmdach</p>  |    |
|    | <p>Mansardendach</p>    |    |
|   | <p>Zeltdach</p>        |   |
|  | <p>Kegeldach</p>      |  |
|  | <p>Kuppeldach</p>     |  |
|  | <p>Sheddach</p>       |  |
|  | <p>Flachdach</p>      |  |
|                                                                                     | <p>Bogendach</p>                                                                                         |                                                                                       |
















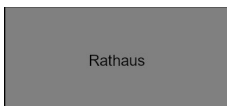
## Legende Liegenschaftskarte Bayern

| Legende farbig                                                                    | Beschreibung                                                                                                                                                                        | Legende schwarz/weiß                                                                |
|-----------------------------------------------------------------------------------|-------------------------------------------------------------------------------------------------------------------------------------------------------------------------------------|-------------------------------------------------------------------------------------|
|  |  <p>Turmdach</p>  |  |
|  |                                                                                                                                                                                     |  |

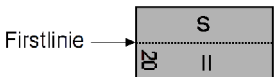
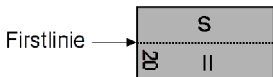
### 5.4 Funktionen

|                                                                                     |                    |                                                                                       |
|-------------------------------------------------------------------------------------|--------------------|---------------------------------------------------------------------------------------|
|    | Jugendherberge     |    |
|  | Parkhaus, Parkdeck |  |
|  | Kirche             |  |
|  | Synagoge           |  |
|  | Kapelle            |  |
|  | Moschee            |  |
|  | Tempel             |  |

## Legende Liegenschaftskarte Bayern

| Legende farbig                                                                      | Beschreibung                                                           | Legende schwarz/weiß                                                                  |
|-------------------------------------------------------------------------------------|------------------------------------------------------------------------|---------------------------------------------------------------------------------------|
|    | Heilanstalt, Pflegeanstalt, Pflegestation, Krankenhaus, Rettungsstelle |    |
|    | Kinderkrippe, Kindergarten, Kindertagesstätte                          |    |
|    | Polizei<br>Polizeiwache                                                |    |
|    | Feuerwehr                                                              |    |
|   | Tiefgarage                                                             |   |
|  | Touristisches Informationszentrum                                      |  |
|  | Umformer                                                               |  |
|  | Rathaus                                                                |  |

### 5.5 Signaturierung Gebäude

|                                                                                     |                                                                                                                                           |                                                                                       |
|-------------------------------------------------------------------------------------|-------------------------------------------------------------------------------------------------------------------------------------------|---------------------------------------------------------------------------------------|
|  | <p>Wohngebäude mit Angabe der Dachform „Satteldach“ (<b>S</b>), Anzahl oberirdischer Geschosse (<b>II</b>) und Hausnummer (<b>20</b>)</p> |  |
|-------------------------------------------------------------------------------------|-------------------------------------------------------------------------------------------------------------------------------------------|---------------------------------------------------------------------------------------|

# Legende Liegenschaftskarte Bayern



Legende farbig

Beschreibung














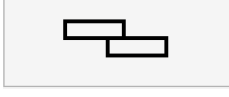
Legende schwarz/weiß

## 6 Tatsächliche Nutzung

















### 6.1 Siedlung

|                                                                                    |                                                                                                                                                                                                                                                                                                                                                                                                                                                                                                                                                                                                                                                                                                                                                                                                                                                                                                                                                                              |                                                                                      |
|------------------------------------------------------------------------------------|------------------------------------------------------------------------------------------------------------------------------------------------------------------------------------------------------------------------------------------------------------------------------------------------------------------------------------------------------------------------------------------------------------------------------------------------------------------------------------------------------------------------------------------------------------------------------------------------------------------------------------------------------------------------------------------------------------------------------------------------------------------------------------------------------------------------------------------------------------------------------------------------------------------------------------------------------------------------------|--------------------------------------------------------------------------------------|
|  | <p><b>Wohnbaufläche</b></p> <ul style="list-style-type: none"><li>• Baulich geprägte Fläche einschließlich der mit ihr in Zusammenhang stehenden Freiflächen (z.B. Vorgärten, Ziergärten, Zufahrten, Stellplätze und Hofraumflächen), die ausschließlich oder vorwiegend dem Wohnen dient</li></ul> <p><b>Fläche gemischter Nutzung</b></p> <ul style="list-style-type: none"><li>• Dörflich geprägte Siedlungen</li><li>• Einzelgebäude im landwirtschaftlichen Bereich</li><li>• Fischzuchtanlage</li><li>• Fläche gemischter Nutzung in der Innenstadt</li><li>• Nicht mehr bewirtschaftete landwirtschaftliche Anwesen</li></ul> <p><b>Fläche besonderer funktionaler Prägung</b></p> <ul style="list-style-type: none"><li>• Burganlage</li><li>• Gedenkstätten</li><li>• Kasernen</li><li>• Kommunalverwaltung</li><li>• Schlossanlage</li><li>• Siedlungen in Truppenübungsplätzen</li><li>• Standortübungsplatz, Truppenübungsplatz</li><li>• Tierfriedhof</li></ul> |  |
|------------------------------------------------------------------------------------|------------------------------------------------------------------------------------------------------------------------------------------------------------------------------------------------------------------------------------------------------------------------------------------------------------------------------------------------------------------------------------------------------------------------------------------------------------------------------------------------------------------------------------------------------------------------------------------------------------------------------------------------------------------------------------------------------------------------------------------------------------------------------------------------------------------------------------------------------------------------------------------------------------------------------------------------------------------------------|--------------------------------------------------------------------------------------|





# Legende Liegenschaftskarte Bayern

| Legende farbig                                                                      | Beschreibung                                                                                                                                                                                                                                                                                                                                                                                                                                                                                                                                                                  | Legende schwarz/weiß                                                                  |
|-------------------------------------------------------------------------------------|-------------------------------------------------------------------------------------------------------------------------------------------------------------------------------------------------------------------------------------------------------------------------------------------------------------------------------------------------------------------------------------------------------------------------------------------------------------------------------------------------------------------------------------------------------------------------------|---------------------------------------------------------------------------------------|
|    | <b>Industrie- und Gewerbefläche</b> <ul style="list-style-type: none"> <li>• Abfallbehandlungsanlage</li> <li>• Ausstellung, Messe</li> <li>• Deponie (oberirdisch)</li> <li>• Deponie (untertägig)</li> <li>• Entsorgung</li> <li>• Funk- und Fernmeldeanlage</li> <li>• Gaswerk</li> <li>• Gärtnerei</li> <li>• Halde</li> <li>• Handel und Dienstleistung</li> <li>• Heizwerk</li> <li>• Industrie und Gewerbe</li> <li>• Kläranlage, Klärwerk</li> <li>• Lagerfläche</li> <li>• Raffinerie</li> <li>• Werft</li> <li>• Versorgungsanlage</li> <li>• Wasserwerk</li> </ul> |    |
|   | Förderanlage                                                                                                                                                                                                                                                                                                                                                                                                                                                                                                                                                                  |   |
|  | Umspannstation                                                                                                                                                                                                                                                                                                                                                                                                                                                                                                                                                                |  |
|  | Kraftwerk<br>Primärenergie Wasser, Sonne, Wind,<br>Erdwärme, Biomasse                                                                                                                                                                                                                                                                                                                                                                                                                                                                                                         |  |
|  | Bergbaubetrieb                                                                                                                                                                                                                                                                                                                                                                                                                                                                                                                                                                |  |
|  | Bergbaubetrieb<br>außer Betrieb, stillgelegt, verlagert                                                                                                                                                                                                                                                                                                                                                                                                                                                                                                                       |  |
|  | Tagebau, Grube, Steinbruch                                                                                                                                                                                                                                                                                                                                                                                                                                                                                                                                                    |  |

# Legende Liegenschaftskarte Bayern

| Legende farbig                                                                      | Beschreibung                                                                                                                                                                                                                                                                                                                                                                                                                                                       | Legende schwarz/weiß                                                                  |
|-------------------------------------------------------------------------------------|--------------------------------------------------------------------------------------------------------------------------------------------------------------------------------------------------------------------------------------------------------------------------------------------------------------------------------------------------------------------------------------------------------------------------------------------------------------------|---------------------------------------------------------------------------------------|
|    | <p><b>Sport-, Freizeit- und Erholungsfläche</b></p> <ul style="list-style-type: none"> <li>• Autokino, Freilichtkino</li> <li>• Erholungsfläche</li> <li>• Freilichtmuseum</li> <li>• Freilichtbühne</li> <li>• Freizeitanlage</li> <li>• Freizeitpark</li> <li>• Golfplatz</li> <li>• Grünlage</li> <li>• Modellfluggelände</li> <li>• Schwimmbad, Freibad</li> <li>• Sportanlage</li> <li>• Wochenendplatz</li> <li>• Wochenend- und Ferienhausfläche</li> </ul> |    |
|    | Zoo                                                                                                                                                                                                                                                                                                                                                                                                                                                                |    |
|  | Safaripark, Wildpark                                                                                                                                                                                                                                                                                                                                                                                                                                               |  |
|  | Campingplatz                                                                                                                                                                                                                                                                                                                                                                                                                                                       |  |
|  | Park                                                                                                                                                                                                                                                                                                                                                                                                                                                               |  |
|  | Botanischer Garten                                                                                                                                                                                                                                                                                                                                                                                                                                                 |  |
|  | Kleingarten                                                                                                                                                                                                                                                                                                                                                                                                                                                        |  |
|  | Garten                                                                                                                                                                                                                                                                                                                                                                                                                                                             |  |








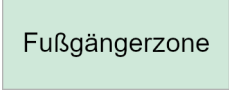




## Legende Liegenschaftskarte Bayern

| Legende farbig                                                                    | Beschreibung          | Legende schwarz/weiß                                                                |
|-----------------------------------------------------------------------------------|-----------------------|-------------------------------------------------------------------------------------|
|  | Grünanlage            |  |
|  | Spielplatz, Bolzplatz |  |

# Legende Liegenschaftskarte Bayern



| Legende farbig | Beschreibung | Legende schwarz/weiß |
|----------------|--------------|----------------------|
|----------------|--------------|----------------------|

## 6.2 Verkehr



















| Legende farbig                                                                      | Beschreibung                                                                                                                                                                     | Legende schwarz/weiß                                                                  |
|-------------------------------------------------------------------------------------|----------------------------------------------------------------------------------------------------------------------------------------------------------------------------------|---------------------------------------------------------------------------------------|
|                                                                                     | <b>Straßenverkehr</b>                                                                                                                                                            |                                                                                       |
|                                                                                     | <b>Weg</b>                                                                                                                                                                       |                                                                                       |
|                                                                                     | <b>Platz</b>                                                                                                                                                                     |                                                                                       |
|    | <ul style="list-style-type: none"> <li>• Festplatz</li> <li>• Marktplatz</li> </ul>                                                                                              |    |
|                                                                                     | <b>Bahnverkehr</b>                                                                                                                                                               |                                                                                       |
|                                                                                     | <b>Schiffsverkehr</b>                                                                                                                                                            |                                                                                       |
|                                                                                     | <ul style="list-style-type: none"> <li>• Anlegestelle</li> <li>• Fähranlage</li> <li>• Hafenanlage (Landfläche)</li> <li>• Schleuse (Landfläche)</li> </ul>                      |                                                                                       |
|   | <b>Platz</b>                                                                                                                                                                     |   |
|                                                                                     | <ul style="list-style-type: none"> <li>• Parkplatz</li> </ul>                                                                                                                    |                                                                                       |
|  | <b>Platz</b>                                                                                                                                                                     |  |
|                                                                                     | <ul style="list-style-type: none"> <li>• Rastplatz</li> </ul>                                                                                                                    |                                                                                       |
|  | <b>Platz</b>                                                                                                                                                                     |  |
|                                                                                     | <ul style="list-style-type: none"> <li>• Raststätte, Autohof</li> </ul>                                                                                                          |                                                                                       |
|  | <b>Platz</b>                                                                                                                                                                     |                                                                                       |
|                                                                                     | <ul style="list-style-type: none"> <li>• Fußgängerzone</li> </ul>                                                                                                                |                                                                                       |
|                                                                                     | <b>Straßenverkehr</b>                                                                                                                                                            |                                                                                       |
|                                                                                     | <ul style="list-style-type: none"> <li>• Fußgängerzone</li> </ul>                                                                                                                | <b>Fußgängerzone</b>                                                                  |
|  | <b>Flugverkehr</b>                                                                                                                                                               |                                                                                       |
|                                                                                     | <ul style="list-style-type: none"> <li>• Internationaler Flughafen</li> <li>• Landeplatz, Sonderlandeplatz</li> <li>• Regionalflughafen</li> <li>• Verkehrslandeplatz</li> </ul> |  |
|  | <b>Flugverkehr</b>                                                                                                                                                               |  |
|                                                                                     | <ul style="list-style-type: none"> <li>• Hubschrauberlandeplatz</li> </ul>                                                                                                       |                                                                                       |









# Legende Liegenschaftskarte Bayern

| Legende farbig                                                                    | Beschreibung                                                                            | Legende schwarz/weiß                                                                |
|-----------------------------------------------------------------------------------|-----------------------------------------------------------------------------------------|-------------------------------------------------------------------------------------|
|  | <b>Flugverkehr</b> <ul style="list-style-type: none"> <li>• Segelfluggelände</li> </ul> |  |

## 6.3 Vegetation

|                                                                                     |                                                                                                  |                                                                                       |
|-------------------------------------------------------------------------------------|--------------------------------------------------------------------------------------------------|---------------------------------------------------------------------------------------|
|    | <b>Landwirtschaft</b> <ul style="list-style-type: none"> <li>• Ackerland</li> </ul>              |    |
|    | <b>Landwirtschaft</b> <ul style="list-style-type: none"> <li>• Hopfen</li> </ul>                 |    |
|   | <b>Landwirtschaft</b> <ul style="list-style-type: none"> <li>• Grünland</li> </ul>               |   |
|  | <b>Landwirtschaft</b> <ul style="list-style-type: none"> <li>• Baumschule</li> </ul>             |  |
|  | <b>Landwirtschaft</b> <ul style="list-style-type: none"> <li>• Rebfläche</li> </ul>              |  |
|  | <b>Landwirtschaft</b> <ul style="list-style-type: none"> <li>• Obst- und Nussplantage</li> </ul> |  |
|  | <b>Wald</b> <ul style="list-style-type: none"> <li>• Laub- und Nadelholz</li> </ul>              |  |
|  | <b>Gehölz</b>                                                                                    |  |
|  | <b>Heide</b>                                                                                     |  |

## Legende Liegenschaftskarte Bayern

| Legende farbig                                                                    | Beschreibung                                                                                                                | Legende schwarz/weiß                                                                |
|-----------------------------------------------------------------------------------|-----------------------------------------------------------------------------------------------------------------------------|-------------------------------------------------------------------------------------|
|  | <b>Moor</b>                                                                                                                 |  |
|  | <b>Sumpf</b>                                                                                                                |  |
|  | <b>Unkultivierte Fläche</b><br><ul style="list-style-type: none"> <li>• Unland</li> <li>• vegetationslose Fläche</li> </ul> |  |

### 6.4 Gewässer







|                                                                                     |                           |                                                                                       |
|-------------------------------------------------------------------------------------|---------------------------|---------------------------------------------------------------------------------------|
|  | <b>Fließgewässer</b>      |  |
|  | <b>Hafenbecken</b>        |  |
|  | <b>Stehendes Gewässer</b> |  |

# Legende Liegenschaftskarte Bayern





| Legende farbig | Beschreibung | Legende schwarz/weiß |
|----------------|--------------|----------------------|
|----------------|--------------|----------------------|

## 7 Bodenschätzung

### 7.1 Linien

|                                                                                   |                         |                                                                                     |
|-----------------------------------------------------------------------------------|-------------------------|-------------------------------------------------------------------------------------|
|  | Klassenflächengrenze    |  |
|  | Klassenabschnittsgrenze |  |
|  | Sonderflächengrenze     |  |

### 7.2 Präsentationsobjekte

|                                                                                     |                                    |                                                                                       |
|-------------------------------------------------------------------------------------|------------------------------------|---------------------------------------------------------------------------------------|
|  | Überhaken der Bodenschätzung       |  |
|  | Zuordnungspfeil der Bodenschätzung |  |

### 7.3 Kulturarten

|                        |                                                                                                                                                                                                                |                        |
|------------------------|----------------------------------------------------------------------------------------------------------------------------------------------------------------------------------------------------------------|------------------------|
| sL4Lö<br>60/56<br>N34  | <b>Kulturart: Ackerland</b> <ul style="list-style-type: none"> <li>• Bodenart · Zustandsstufe · Entstehungsart</li> <li>• Bodenzahl / Ackerzahl</li> <li>• Sonstige Angaben · Jahreszahl</li> </ul>            | sL4Lö<br>60/56<br>N34  |
| (IS2V)<br>56/52<br>N34 | <b>Kulturart: Ackerland-Grünland</b> <ul style="list-style-type: none"> <li>• (Bodenart · Zustandsstufe · Entstehungsart)</li> <li>• Bodenzahl / Ackerzahl</li> <li>• Sonstige Angaben · Jahreszahl</li> </ul> | (IS2V)<br>56/52<br>N34 |

## Legende Liegenschaftskarte Bayern

| Legende farbig                                         | Beschreibung                                                                                                                                                                                                                                                                                                                                                                                                                                | Legende schwarz/weiß                                   |
|--------------------------------------------------------|---------------------------------------------------------------------------------------------------------------------------------------------------------------------------------------------------------------------------------------------------------------------------------------------------------------------------------------------------------------------------------------------------------------------------------------------|--------------------------------------------------------|
| ISIIa2<br>40/38<br>N34<br><br>(ISIIa2)<br>40/38<br>N34 | Kulturart: <b>Grünland</b> <ul style="list-style-type: none"> <li>• Bodenart·Bodenstufe·Klimastufe·Wasserverhältnisse</li> <li>• Grünlandgrundzahl·Grünlandzahl</li> <li>• Sonstige Angaben·Jahreszahl</li> </ul> Kulturart: <b>Grünland-Acker</b> <ul style="list-style-type: none"> <li>• (Bodenart·Bodenstufe·Klimastufe·Wasserverhältnisse)</li> <li>• Grünlandgrundzahl·Grünlandzahl</li> <li>• Sonstige Angaben·Jahreszahl</li> </ul> | ISIIa2<br>40/38<br>N34<br><br>(ISIIa2)<br>40/38<br>N34 |









### 7.4 Muster-, Landesmuster- und Vergleichsstücke

|                                                                                    |                                                                                                                       |                                                                                     |
|------------------------------------------------------------------------------------|-----------------------------------------------------------------------------------------------------------------------|-------------------------------------------------------------------------------------|
| M <span style="border: 1px solid red; padding: 2px;">×</span> 45                   | <b>Musterstück</b> <ul style="list-style-type: none"> <li>• Grabloch</li> <li>• Nummer des Grablochs</li> </ul>       | M <span style="border: 1px solid gray; padding: 2px;">×</span> 45                   |
| <span style="border: 2px solid red; padding: 5px; display: inline-block;">M</span> | <b>Musterstück</b><br>Fläche                                                                                          | <span style="border: 2px solid gray; padding: 5px; display: inline-block;">M</span> |
| L <span style="border: 1px solid red; padding: 2px;">×</span> 45                   | <b>Landesmusterstück</b> <ul style="list-style-type: none"> <li>• Grabloch</li> <li>• Nummer des Grablochs</li> </ul> | L <span style="border: 1px solid gray; padding: 2px;">×</span> 45                   |
| <span style="border: 2px solid red; padding: 5px; display: inline-block;">L</span> | <b>Landesmusterstück</b><br>Fläche                                                                                    | <span style="border: 2px solid gray; padding: 5px; display: inline-block;">L</span> |
| V <span style="border: 1px solid red; padding: 2px;">×</span> 45                   | <b>Vergleichsstück</b> <ul style="list-style-type: none"> <li>• Grabloch</li> <li>• Nummer des Grablochs</li> </ul>   | V <span style="border: 1px solid gray; padding: 2px;">×</span> 45                   |

### 7.5 Grablöcher

|                                                 |                                                                                                                                                    |                                                  |
|-------------------------------------------------|----------------------------------------------------------------------------------------------------------------------------------------------------|--------------------------------------------------|
| <span style="color: red;">×</span> 45 <u>  </u> | <b>Grabloch</b> <ul style="list-style-type: none"> <li>• bestimmend, lagerichtig (innerhalb der Fläche)</li> <li>• Nummer des Grablochs</li> </ul> | <span style="color: gray;">×</span> 45 <u>  </u> |
|-------------------------------------------------|----------------------------------------------------------------------------------------------------------------------------------------------------|--------------------------------------------------|

## Legende Liegenschaftskarte Bayern

| Legende farbig                                                                    | Beschreibung                                                                                                                                    | Legende schwarz/weiß                                                                |
|-----------------------------------------------------------------------------------|-------------------------------------------------------------------------------------------------------------------------------------------------|-------------------------------------------------------------------------------------|
|  | <b>Grabloch</b> <ul style="list-style-type: none"><li>bestimmend, lagerichtig (außerhalb des Abschnitts)</li><li>Nummer des Grablochs</li></ul> |  |
|  | <b>Grabloch</b> <ul style="list-style-type: none"><li>nicht lagerichtig (im Abschnitt nicht vorhanden)</li><li>Nummer des Grablochs</li></ul>   |  |
|  | <b>Grabloch</b> <ul style="list-style-type: none"><li>nicht bestimmend</li><li>Nummer des Grablochs</li></ul>                                   |  |
|  | <b>Grabloch</b> <ul style="list-style-type: none"><li>Bodenzahl oder Grünlandgrundzahl</li></ul>                                                |  |