



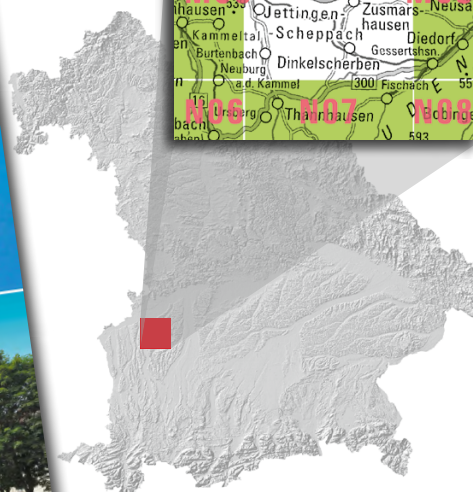
Landesamt für Digitalisierung, Breitband und Vermessung

Amtliche Topographische Karte 1 : 25 000

ATK25-M07 Zusmarshausen

mit Jettingen-Scheppach, Welden, Dinkelscherben, Altenmünster, Burtenbach









Ausgabe 2022











ganz Bayern auf 237 Blättern

ATK25-M07
ISBN 978-3-89933-946-8

Freizeitweg-Beispiele aus diesem Kartenblatt

-  Lueg ins Land
-  Wallfahrtsweg
-  Rundum bei Glöttweg / Rundum im Bauerngehu
-  Rundum im Hebsack / Jägersteig-Rundweg / Jubiläumsweg
-  Rund um den Kellerberg / Kutzenhausener Rundweg
-  Ludwig Ganghofers Lausbubenweg / Im Landensberger Forst
-  Ludwig-Ganghofer-Rundwanderweg / Rund um den Lindgraben
-  Lauschtour Ludwig Ganghofer / Um den Mühlbühl



-  Bayernnetz für Radler
-  Radweg Donautäler / Zusam-Radweg
-  Donauried-Radweg
-  Schwäbische Kartoffel-Tour / Mindeltal-Radweg
-  Landrat-Dr.-Frey-Radweg / Via Julia / Via Danubia
-  Sieben-Schwaben-Tour / 7-Kapellen-Radrundweg
-  Sonnige Reischenau / Auf Ganghofers Spuren
-  Der Schwäbische Mozartwinkel / Schwäbisches Donautal, Route 5

